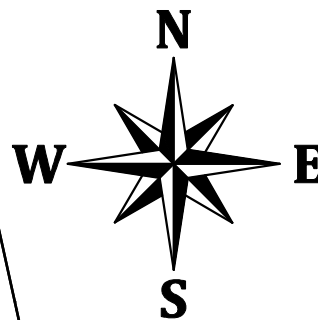
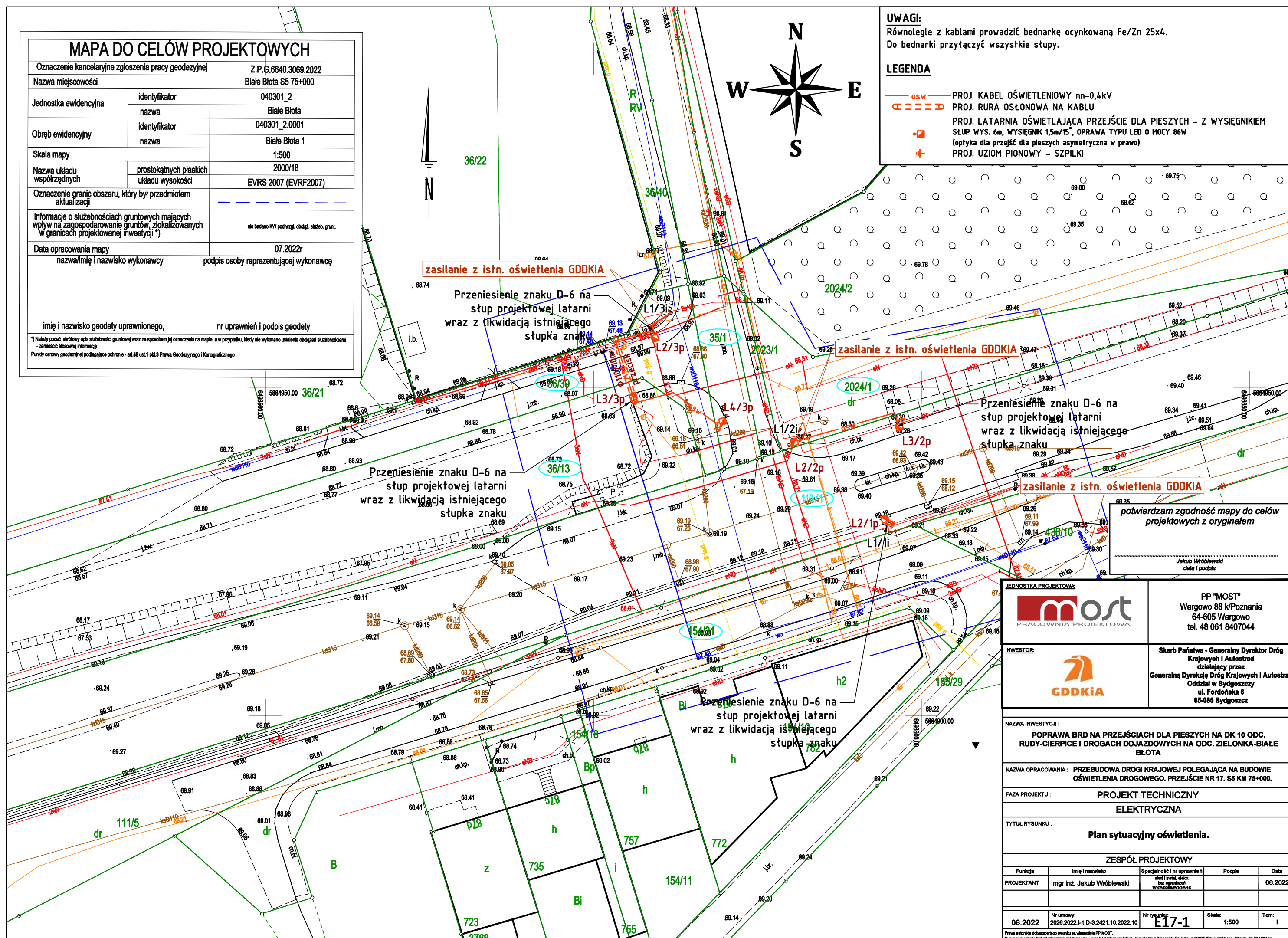


<h1>MAPA DO CELÓW PROJEKTOWYCH</h1>		
Oznaczenie kancelaryjne zgłoszenia pracy geodezyjnej		Z.P.G.6640.3069.2022
Nazwa miejscowości		Białe Błota S5 75+000
Jednostka ewidencyjna	identyfikator	040301_2
	nazwa	Białe Błota
Obręb ewidencyjny	identyfikator	040301_2.0001
	nazwa	Białe Błota 1
Skala mapy		1:500
Nazwa układu współrzędnych	prostokątnych płaskich	2000/18
	układu wysokości	EVRS 2007 (EVRF2007)
Oznaczenie granic obszaru, który był przedmiotem aktualizacji		_____
Informacje o służebnościach gruntowych mających wpływ na zagospodarowanie gruntów, zlokalizowanych w granicach projektowanej inwestycji *)		nie badano KW pod wzgl. obciąż. służeb. grunt.
Data opracowania mapy		07.2022r
nazwa/imię i nazwisko wykonawcy		podpis osoby reprezentującej wykonawcę
imię i nazwisko geodety uprawnionego,		nr uprawnień i podpis geodety
<p>*) Należy podać: skróty oraz opis służebności gruntowych wraz ze sposobem jej oznaczenia na mapie, a w przypadku, kiedy nie wykonano ustaleń obciążeń służebnościami - zamieścić stosowną informację</p> <p>Punkty oznowy geodezyjnej podlegające ochronie - art.48 ust.1 pkt.3 Prawa Geodezyjnego i Kartograficznego</p>		



Równoległe z kablami prowadzić bednarę ocynkowaną Fe/Zn 25x4.
Do bednarki przyłączyć wszystkie słupy.

— osw — PROJ. KABEL OŚWIETLENIOWY nn-0,4kV
 ⚡ — — — — — PROJ. RURA OSŁONOWA NA KABLU
 PROJ. LATARNIA OŚWIETLAJĄCA PRZEJŚCIE DLA PIESZYCH - Z WYSIĘGNIKIEM
 SŁUP WYS. 6m, WYSIĘGNIK 1,5m/15', OPRAWA TYPU LED O MOCY 86W
 (optyka dla przejść dla pieszych asymetryczna w prawo)
 PROJ. UZIOM PIONOWY – SZPILKI



potwierdzam zgodność mapy do celów
projektowych z oryginałem

Jakub Wróblewski



PP "MOST"
Wargowo 88 k/Poznania
64-605 Wargowo
tel. 48 061 8407044



**Skarb Państwa - Generalny Dyrektor Dróg
Krajowych i Autostrad
działający przez
Generalną Dyрекcję Dróg Krajowych i Autostrad
Oddział w Bydgoszczy
ul. Fordońska 6**

NAZWA INWESTYCJI:


**POPRAWA BRD NA PRZEJŚCIACH DLA PIESZYCH NA DK 10 ODC.
RUDY-CIERPICE I DROGACH DOJAZDOWYCH NA ODC. ZIELONKA-BIAŁE
BŁOTA**

NAZWA OPRACOWANIA : PRZEBUDOWA DROGI KRAJOWEJ POLEGAJĄCA NA BUDOWIE
OŚWIETLENIA DROGOWEGO. PRZEJŚCIE NR 17. S5 KM 75+000

FAZA PROJEKTU :	PROJEKT TECHNICZNY
	ELEKTRYCZNA

TYTUŁ RYSUNKU : **Plan sytuacyjny oświetlenia.**

ZESPÓŁ PROJEKTOWY

Funkcja	Imię i nazwisko	Specjalność i nr uprawnień	Podpis	Data
PROJEKTANT	mgr inż. Jakub Wróblewski	strefa I instal. elektr. bez ograniczeń WKP/255/P/00E/15		06.2022

06.2022	Nr umowy: 2026.2022.I-1.D-3.2421.10.2022.10	Nr rysunku: E17-1	Skala: 1:500	Tom: I
---------	--	-----------------------------	-----------------	-----------

Prawa autorskie dotyczące tego rysunku są własnością PP MOBT.